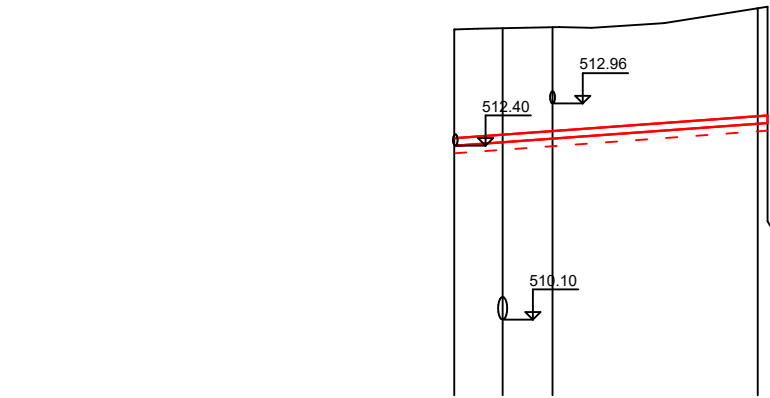
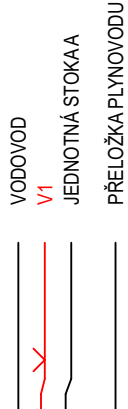


KATASTR	Jihlava
DRUH POZEMKU	ostat.pl.
ČÍSLO PARCELY	5783/1

ŘAD 1-1  
M 1:250/1:100



HLOUBKA VÝKOPU	1.64
	1.61
	1.57
	1.63
	1.64

KÓTA NIVELETY POTRUBÍ	512.40
	512.45
	512.49
	512.09
	512.70

TERÉN

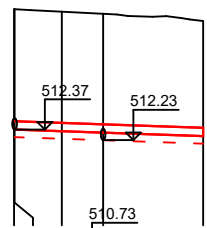
SROVNÁVACÍ ROVINA  
STANIČENÍ V KM

STANIČENÍ V M

VZDÁLENOST LOM. BODŮ	2.90%	10.33m
SKLON POTRUBÍ NA DÉLKU	GGG - 100	
DRUH POTRUBÍ		
PRŮTOK Q[l/s]		

KATASTR	Jihlava
DRUH POZEMKU	ostat.pl.
ČÍSLO PARCELY	5783/1

ŘAD 1-2  
M 1:250/1:100



HLOUBKA VÝKOPU	1.69
	1.68
	1.68
	1.67
	1.62

KÓTA NIVELETY POTRUBÍ	512.37
	512.37
	512.34
	512.33
	512.28

TERÉN

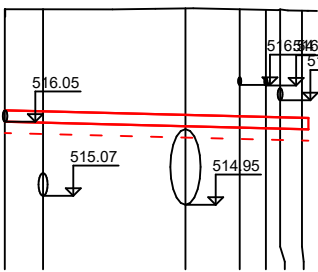
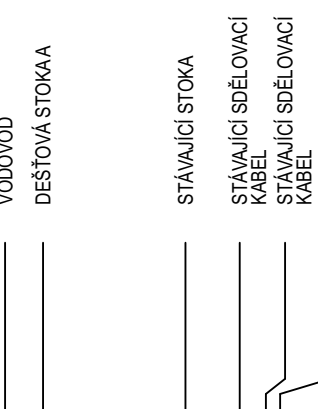
SROVNÁVACÍ ROVINA  
STANIČENÍ V KM

STANIČENÍ V M

VZDÁLENOST LOM. BODŮ	-1.39%	6.24m
SKLON POTRUBÍ NA DÉLKU	PE - 110	
DRUH POTRUBÍ		
PRŮTOK Q[l/s]		

KATASTR	Jihlava
DRUH POZEMKU	ostat.pl.
ČÍSLO PARCELY	5828

ŘAD 1-3  
M 1:250/1:100



HLOUBKA VÝKOPU	1.64
	1.65
	1.71
	1.71
	1.72
	1.72

KÓTA NIVELETY POTRUBÍ	516.05
	516.04
	515.99
	515.97
	515.97
	515.95

TERÉN

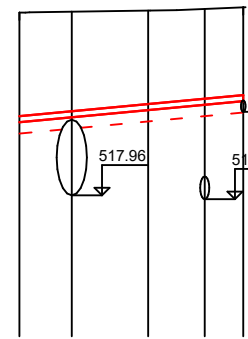
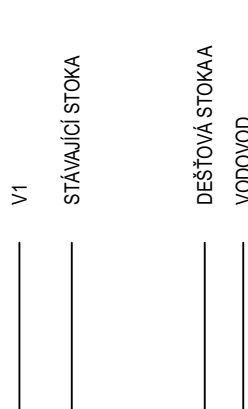
SROVNÁVACÍ ROVINA  
STANIČENÍ V KM

STANIČENÍ V M

VZDÁLENOST LOM. BODŮ	-1.01%	10.04m
SKLON POTRUBÍ NA DÉLKU	GGG - 150	
DRUH POTRUBÍ		
PRŮTOK Q[l/s]		

KATASTR	Jihlava
DRUH POZEMKU	ostat.pl.
ČÍSLO PARCELY	5828

ŘAD 1-4  
M 1:250/1:100



HLOUBKA VÝKOPU	1.60
	1.55
	1.47
	1.42
	1.39

KÓTA NIVELETY POTRUBÍ	518.93
	519.00
	519.09
	519.16
	519.21

TERÉN

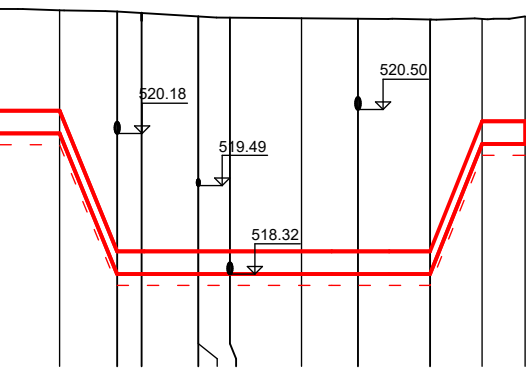
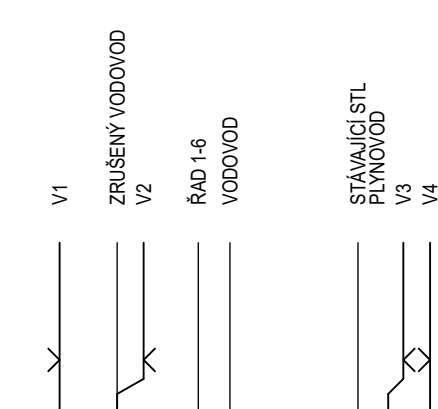
SROVNÁVACÍ ROVINA  
STANIČENÍ V KM

STANIČENÍ V M

VZDÁLENOST LOM. BODŮ	3.76%	7.40m
SKLON POTRUBÍ NA DÉLKU	GGG - 80	
DRUH POTRUBÍ		
PRŮTOK Q[l/s]		

KATASTR	Jihlava
DRUH POZEMKU	ostat.pl.
ČÍSLO PARCELY	5827/1

ŘAD 1-5  
M 1:250/1:100



HLOUBKA VÝKOPU	1.80
	1.78
	3.62
	3.60
	3.56
	3.54

KÓTA NIVELETY POTRUBÍ	520.18
	520.18
	518.32
	518.32
	518.32
	518.32

TERÉN

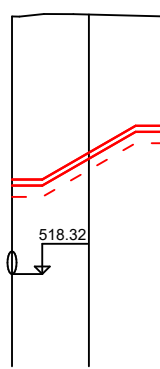
SROVNÁVACÍ ROVINA  
STANIČENÍ V KM

STANIČENÍ V M

VZDÁLENOST LOM. BODŮ	8.96	3.14
SKLON POTRUBÍ NA DÉLKU	0.00%	0.00%
DRUH POTRUBÍ	GGG - 300	
PRŮTOK Q[l/s]		

KATASTR	Jihlava
DRUH POZEMKU	ostat.pl.
ČÍSLO PARCELY	5827/1

ŘAD 1-6  
M 1:250/1:100



HLOUBKA VÝKOPU	2.39
	2.06
	1.68

KÓTA NIVELETY POTRUBÍ	519.49
	519.95
	520.20

TERÉN

SROVNÁVACÍ ROVINA  
STANIČENÍ V KM

STANIČENÍ V M

VZDÁLENOST LOM. BODŮ	3.06
SKLON POTRUBÍ NA DÉLKU	3.08m
DRUH POTRUBÍ	GGG - 80
PRŮTOK Q[l/s]	

NAVRH/VYPRACOVAL: ING. ŠILHANKOVÁ	ZODPOVĚDNÝ PROJEKTANT: ING. HALOÚZKA	VEDOUcí PROJEKTANT: ING. HALOÚZKA	TECHNICKÁ KONTROLA: ING. LAZÁREK, DIS.	 Mojmírovo nám. 3105/6a, 612 00 Brno IČ: 29262747, TEL.: 605 114 896
KRAJ: VYSOČINA	KATASTR. OZEMÍ: JIHLAVA	DATUM: 9/2023	STUPEŇ: DPS	
INVESTOR: Statutární město Jihlava Masarykovo nám. 97/1, 586 01 Jihlava	AKCE: <b>Vodovod a kanalizace ul. 17. listopadu, Jihlava</b>	FORMÁT: 5x4	MĚŘITKO: 1:250/100	ČÍSLO PŘÍLOH: D.1.5.
OBJEKT: <b>SO 01 REKONSTRUKCE VODOVODU</b>				
PODÉLNÝ PROFIL ŘADŮ 1-1, 1-2, 1-3, 1-4, 1-5, 1-6				